

ՀՈՂԱՄԱՍԻ ՀԱՏԱԿԱԳԻԾ

Կոտակի մտք համայնք բյուրոյական, Ձրաքեր 1-ին թիվ 19 բնակիչ տուն

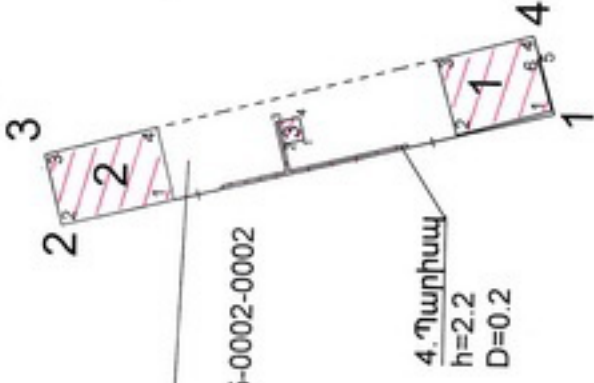
Մարզ: Կոտայքի, Քաղաք:

Ներդրված է իրականացնել:

Ձև 1
Հաստատվում է
Համայնքի ղեկավար
Կ. Տ.



Ինքնակազմ զավթած հողամաս
համայնքային սեփականություն
կադաստրային ծածկագիր-07-055-0002-0002
S=140.1 քմ



4. Պարիսպ
h=2.2
D=0.2

Մակերես հա	0.01401
Ծածկագիր	07-055-0002-0002
Լպատական նշանակություն	Քնակակայրի
Բորմանական նշանակություն	Այլ հորեր
Լրացրել է: Շրտման	

Կոորդինատ X (մետր)	Հողամասի կոորդինատներ		Գծային շախիչը (մ)
	X	Y	
1	4468708.25	8469873.87	30.39
2	4468737.71	8469866.41	4.37
3	4468738.80	8469870.65	30.26
4	4468709.59	8469876.55	4.87

Սառչոտար 1:500	Պրակավորում ունեցող սան
	Պրակավորման վկայականի համարը
	Ատրոսպորտում
	Կրակարանական սանի անվանումը
	ԴԱԿԻ
	Ատրոսպորտում
	սմիա լսակարգում
	հասակագրի կազմման
	30.11.2023
	22.07.2024



Ձրաքեր 1-ին
083
«ՀԱՅԷ» ՍՊԸ
00888456
Կ. Տ.

Կոտայքի մարզ, համայնք Բյուրեղավան, Ձրաքեր 1-ին թիվ 19 բնակելի տուն

Մասը, համայնք, հարցը

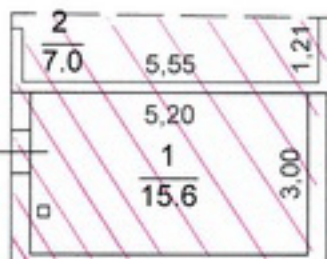
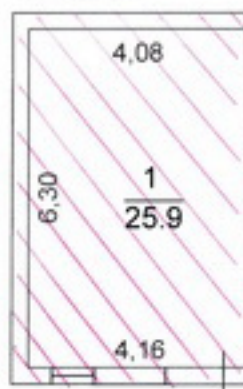
Պատվիրատու

Հակոբ Մալխասյան

2. Ավտոտնակ

D=0.3

h=2.8



1. Պահեստ

D=0.2-0.35

h=2.8



3. Օժ-շին

D=0.15

h=1,80

Հասցեի նշաններ

Մասշտաբ 1:200

Որակավորում ունեցող անձ

Պրոգով Օրբանյան

Որակավորման վկայականի համարը

082

Ստորագրություն

Իրավասման կանոնների համաձայն

<<ԿԱՅԷ>> ՄԴԸ

ՀՎԳԴ

888458

Ստորագրություն

ամիս

չափազորության

30.11.2023

ամսաթիվ

հաստատագրի

կազմման

11.12.2023

