



	մասին	
9.	Այլ	

Ստորագրելով այս դիմումը՝ չեմ առարկում և տալիս եմ համաձայնություն իմ կողմից հայցվող ծառայությունը ստանալու նպատակով համայնքապետարանի աշխատակազմում իմ անձնական տվյալների մշակման և օգտագործման համար:

Ես տեղյակ եմ «Անձնական տվյալների պաշտպանության մասին» ՀՀ օրենքով սահմանված իրավունքների մասին:

- Ցանկանում եմ ծառայության տրամադրման հետ կապված փաստաթղթերը և/կամ ծանուցումները ստանալ
- էլեկտրոնային փոստի միջոցով
 - ստորագրությամբ առձեռն հանձնելու միջոցով
 - պատվիրված նամակով ուղարկելու միջոցով


Դիմող՝ 
(ստորագրություն)


(դիմումատուի անուն, ազգանուն)

02 06 2022 թ.

ԱՆՁՆԱԳԻՐԸ ՕՏԱՐԵԿՎՅԱԼ
ՊԵՏՈՒԹՅՈՒՆՆԵՐՈՒՄ
ՎԱԿԵՐԱԿԱՆ Է ՄԻՆՁԵՎ.

THIS PASSPORT IS VALID FOR FOREIGN
COUNTRIES UNTIL.



Հրեան
Չ. Չեչեան/Բ. Չեչեան/Բ.
11.02 2022 134
06.02 82 Մաւթ

Հանրային հսկիչ Ե 059
11.02 2022 Մաւթ

Գ. Չեչեան/Բ. Չեչեան/Բ.
11.02 2022 134 Մաւթ



RU 0592532



ՀԱՅԱՍՏԱՆԻ ՀԱՆՐԱՊԵՏՈՒԹՅՈՒՆ
ԿԱԴԱՍՏՐԻ ԿՈՄԻՏԵ

ՈՐՈՇՈՒՄ

ԳՈՒՅՔԻ ՆԿԱՏԱՍԱԲ ԻՐԱՎՈՒՆՔԻ (ՍԱՀՄԱՆԱՓԱԿՄԱՆ) ՊԵՏԱԿԱՆ ԳՐԱՆՑՄԱՆ
ՎԱՐՈՒՅԹԸ ԿԱՍԵՑՆԵԼՈՒ ՄԱՍԻՆ

Ամսաթիվ՝ 25/05/2022

Փաստաթղթի N՝ Կ-25052022-07-0129

գաղտնաբառ՝ BFMN5WS90D3D

Հասցեատեր՝

Վ/ա ԱՆԴՐԱՆԻԿ ԵՐԻԱԶԱՐՅԱՆ

Անշարժ գույքի գտնվելու վայրը (հասցեն), անվանումը

Մարզ Կոտայք, համայնք Բյուրեղավան Բյուրեղավան ք.

Ձեռ N 20/05/2022-17-0049 դիմումի հիման վրա վերը նշված անշարժ գույքի նկատմամբ հարուցված իրավունքի պետական գրանցման վարույթը կասեցվում է «Գույքի նկատմամբ իրավունքների պետական գրանցման մասին» ՀՀ օրենքի 28-րդ հոդվածի 1-ին մասի 1-ին կետով սահմանված հիմքերով, քանի որ՝

Ներկայացված կոորդինատներով հողամասը տեղադրելով կադաստրային քարտեզում առաջանում է համադրում ընդհանուր օգտագործման հողամասի հետ, իսկ հատակագիծը հաստատված չէ համայնքի ղեկավարի կողմից: Անհրաժեշտ է ներկայացնել ճշտված փաստաթղթեր:

Հայաստանի Հանրապետության կադաստրի կոմիտեի **Անշարժ գույքի գրանցման միասնական ստորաբաժանման անշարժ գույքի ավագ ռեգիստր ՏԱԹԵՎԻԿ ԶԱՔԱՐՅԱՆ** *

*Սույն որոշումը հաստատված է էլեկտրոնային եղանակով՝ այն ընդունած պաշտոնատար անձի կողմից:

«ՀԱՐՇԻՆ ՆԱԽԱԳԻԾ» ՍՊԸ
Ք.Երեվան
Սվաճյան 322. քմ. 19
հեռ : (010)724804
093978893
«ԱՐԴՇԻՆԲԱՆԿ» ՓԲԸ
Հ/հ 2480101514180000
Հվհհ 01844994




ООО «АБШИН НАХАГИЦ»
Г.Ереван
ул. Свачян д.32 кв.19
тел: (010)724804
093978893
«АРДШИНБАНК» ЗАО
P/C 2480101514180000
ИНН 01844994

“HABSHIN NAKHAGITS” LLC

ԼԻՑԵՆԶԻԱ 14973


ЛИЦЕНЗИЯ 14973



ՏԵԽՆԻԿԱԿԱՆ ԵԶՐԱԿԱՑՈՒԹՅՈՒՆ

ՕԲՅԵԿՏ՝ ՀՀ Կոտայքի մարզ, Բյուրեղավան համայնք, ք.Բյուրեղավան, կադաստրային
ծածկագիր 07-003-0037-0123 հասցեում ավտոտնակի շինարարական
կոնստրուկցիաների տեխնիկական վիճակի վերաբերյալ

ՊԱՏՎԻՐԱՏՈՒՄ՝ Հովհաննես Քարամյան
«ՀԱՐՇԻՆ ՆԱԽԱԳԻԾ» ՍՊԸ
տնօրեն՝ Անդրեասյան



«ՀԱՐՇԻՆ ՆԱԽԱԳԻԾ» ՍՊԸ
Ք.Երեվան
Սվաճյան 322. բն. 19
հեռ : (010)724804
093978893
«ԱՐԴՇԻՆԲԱՆԿ» ՓԲԸ
Հ/հ 2480101514180000
01844994



ООО "АБШИН НАХАГИЦ"
Г.Ереван
ул. Свачян д.32 кв.19
тел: (010)724804
093978893
«АРДШИНБАНК» ЗАО
P/C 2480101514180000 Հվհհ
ИНН 01844994

"HABSHIN NAKHAGITS" LLC


ԼԻՑԵՆԶԻԱ 14973



„ 11 „ 04 2022թ.

Տ Ե Ւ Ն Ի Կ Ա Կ Ա Ն Ե Զ Ր Ա Կ Ա Ց ՈՒ Թ Յ ՈՒ Ն

ՕԲՅԵԿՏ՝ ՀՀ Կոտայքի մարզ, Բյուրեղավան համայնք, ք.Բյուրեղավան, կաղաստրային ծածկագիր 07-003-0037-0123 հասցեում ավտոտնակի շինարարական կոնստրուկցիաների տեխնիկական վիճակի վերաբերյալ Շինության ծավալահատակագծային լուծումները



Ավտոտնակը կառուցվել է 2002 թվականին:
Շինությունը մեկ հարկանի է :

Ավտոտնակը կառուցված է փոքր թեքությամբ ռելիեֆի վրա:

Ավտոտնակը իրականացված է քարե երկայնկան և լայնական կրող պատերով , դարպասի մոտ միջնասյուններով :

Հատակագծում ունի ուղղանկյան տեսք :

Հիմքերը - ժապավենային բուտաբետոնից են :

Պատերը - 20սմ հաստությամբ տուֆ քարի շարվածք:

Ծածկը – միաձույլ ե/բետոնե սալ է :

Տանիքը – հարթ ,իզոգամով :

Ակնադիտական հետազոտության ընթացքում պարզվել է՝

Ավտոտնակի հետազոտումը իրականացված է կրող և պատող կոնստրուկցիաների ակնադիտական զննման եղանակով:

Ակնադիտական հետազոտումից պարզվեց, որ ավտոտնակի շինարարական կոնստրուկցիաներում չկան անթույլատրելի ճաքեր, դեֆորմացիաներ:


Համաձայն ՀՀ քաղաքաշինության նախարարի 2020թ. դեկտեմբերի 28-ի N 102-Ն հրամանի Բնակելի, Հասարակական և Արտադրական շենքերի ու շինությունների տեխնիկական վիճակի հետազննության մեթոդական ցուցումների Աղյուսակի 2 -ի մաշվածության տոկոսը մինչև >10 է ,տեխնիկական վիճակը գնահատվում է բավարար:

Ավտոտնակը կառուցված է սեյսմիկ նորմաներին համապատասխան և սեյսմակայունության սանդղակի 8 բալ 2-րդ գոտու համար:

Եզրահանգում

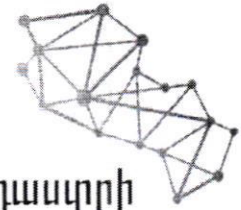
ՀՀ Կոտայքի մարզ, Բյուրեղավան համայնք, ք.Բյուրեղավան ,կադաստրային ծածկագիր 07-003-0037-0123 հասցեում ավտոտնակի շինարարական կոնստրուկցիաները գտնվում են բավարար տեխնիկական վիճակում, չկան շահագործման հուսալիության վրա ազդող վնասվածքներ և թրթռություններ:

Ավտոտնակը կառուցվել է ինքնակամ, ներկայիս նորմերին համապատասխան և ենթակա է հետագա շահագործման



ԿՈՆՍՏՐՈՒԿՏՈՐ

Ա.ՀՈՎՀԱՆՆԻՍՅԱՆ



Կադաստրի
կոմիտե

ՀԱՇՎԱՌՄԱՆ (ՉԱՓԱԳՐՄԱՆ) ՏՎՅԱԼՆԵՐԻ ՍՈՒՏՔԱԳՐՄԱՆ ՏԵՂԵԿԱՆՔ

1. Մեփականատեր(ա.ա.հ)

ՀՈՎՀԱՆՆԵՍ ՔԱՐԱՄՅԱՆ ՍԵՐՈՔԻ

2. Հասցե

3. Հիմնական միավոր

Կոտայքի մարզ, Բյուրեղավան համայնք, ք. Բյուրեղավան

4. Չափագրված հողամասի

Կադաստրային ծածկագիր- 07-003-0037-0123

5. Որակավորում ունեցող անձ(ա.ա.հ)

ՎԱՀԵ ՎԱՐԴԱՆՅԱՆ ՎԱՐԱԶԴՅՏԻ

6. Որակավորման վկայականի համար, տրման ամիս, ամսաթիվ

0339 2014-05-14

7. Չափագրման տվյալների մուտքագրման ծածկագիր

2022E8IGRL



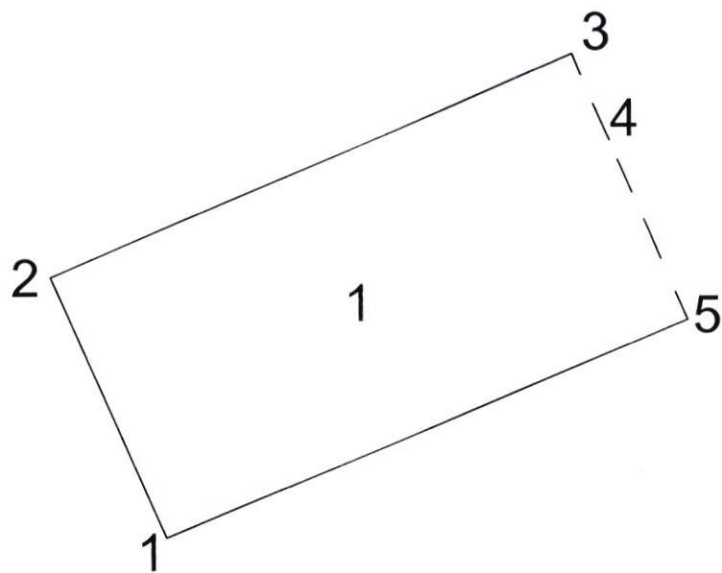
8. Մուտքագրման ամիս, ամսաթիվ

2022-04-06 16:13:21

Սեփականատեր
Բյուրեղական համայնք

ՀՈՂԱՄԱՍԻ ՀԱՏԱԿԱԳԻԾ
Կոտայքի մարզ Բյուրեղական համայնք, ք. Բյուրեղական Զ. Անդրանիկի փողոց թիվ 30/42
մարզ, համայնք, հասցե
ՀՀ կառավարության 23.12.2005թ. N 2386-Ն որոշում
հողահատկացման հիմքը

Ձև 1
Հաստատում են _____ 2022թ.
Համայնքի ղեկավար Կ.Տ.
անուն, ազգանուն, հայրանուն



Մակերես հա	0.00285
Ծածկագիր	07-003-0037-0123
Նպատակային նշանակություն	բնակավայրերի
Գործառական նշանակություն	բն. կառ.
<u>Լրացուցիչ նշումներ.</u>	

ՀՈՂԱՄԱՍԻ			
Երջարար Քաղին բնիման կետեր	Կոորդինատներ		Գծային չափերը (մ)
	Y	X	
1	8465750.6998	4464178.0624	3.79
2	8465749.1700	4464181.5309	7.49
3	8465756.0646	4464184.4688	0.46
4	8465756.2402	4464184.0415	3.38
5	8465757.5847	4464180.9437	7.46
1	8465750.6998	4464178.0624	

Մասշտաբ 1:400		
Որակավորում ունեցող անձ	Կանոնավորանային	
Որակավորման վկայականի համարը	0339	
Ստորագրություն	03532649	
Իրավաբանական անձի անվանումը	«ԳԵՆ-ԿՐՏ» ՍՊԸ	
ՀՎՀՀ	03532649	
Ստորագրություն		
ամիս	չափագրության	01.04.2022
անսաթիվ	հատակագծի կազմման	27.05.2022



Կ.Տ.

S'h	21.05.2022	դրոցեանի վճարման արժեք	իվթիվ նշան
	01.04.2022	ըմբարձրման արժեք	
Ստորագրություն			
><<>			
Իրականացնող կազմակերպություն			
Ստորագրություն			
Ստորագրողի անունը և ծանուցանողի անունը			
Իրականացնող կազմակերպության անունը			



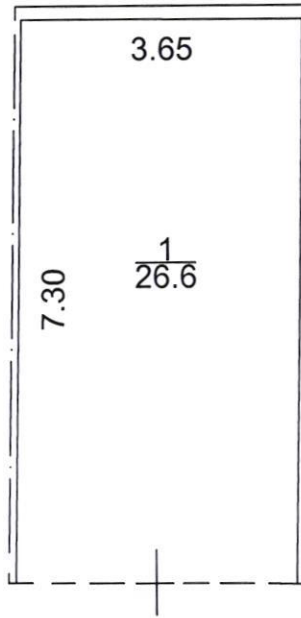
Կողմնակցություն		Կողմնակցություն	
Կողմնակցություն	Կողմնակցություն	Կողմնակցություն	Կողմնակցություն
1	8465750.6998	4464178.0624	7.46
5	8465757.5847	4464180.9437	3.38
4	8465756.2402	4464184.0415	0.46
3	8465756.0646	4464184.4688	7.49
2	8465749.1700	4464181.5309	3.79
1	8465750.6998	4464178.0624	
Գծառված չափերը (մ)		X	Y
Կողմնակցություն			
1. Կողմնակցություն			

Կոտայքի մարզ Բյուրեղավան համայնք, ք. Բյուրեղավան Զ. Անդրանիկի փողոց թիվ 30/42

մարզ, համայնք, հասցե

Սեփականատեր

Բյուրեղավան համայնք



1. Լիարկ
h=2.25
D=0.10-0.20

Լրացուցիչ նշումներ.

Մասշտաբ		1:200
Որակավորում ունեցող անձ		Վահե Վարդանյան
Որակավորման վկայականի համար		0339
Ստորագրություն		«ԳԻՍ-ԱՐՏ» ՍՊԸ
Իրավաբանական անձի անվանումը		«ԳԻՍ-ԱՐՏ» ՍՊԸ
ՀՎՀՀ		03532649
Ստորագրություն		
ամիս	չափագրության	01.04.2022
ամսաթիվ	հատակագծի կազմման	27.05.2022