

ՀՈՂԱՍԱՍԻ ՀԱՏԱԿԱԳԻԾ

Կոտայքի մարզ Բյուրեղական համայնք

ՀՀ Կառավարության 23.12.2005թ թիվ 2386-Ն որոշում

ին Հողիատկացման հիմքը

Հաստատում են՝

Համայնքի ղեկավար
Քաղաքային

2020թ.



Կոտայք

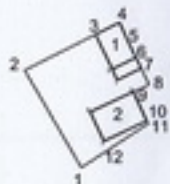
Բյուրեղական

Հատիկ

Մարզ

Համայնք

Մասշտաբ 1: 1000



ՀՈՂԱՍԱՍԻ					ԵՆԵՐԹՅԱՆ							
Մակերեսը (հա)	0.01644	Երկարություն ամր (մետր)	Կողմնաճանգված		Գծային բարձր (մետր)	Սահմանակից սեփականատիրոջ (օգտագործողի) անուն, ազգանունը (անվանումը)	Չամա րը ըստ հատա կառուց ման	Գործառնական նշանակությունը կամ անվանումը	Երկարություն ամր (մետր)	Կողմնաճանգված		Գծային բարձր (մետր)
			Y	X						Y	X	
Ծածկագիրը Նպատակային նշանակությունը Գործառնական նշանակությունը Հողամասը ժանրաբեռնված	07-003-0032-0027 բնակավայրերի հասարակական կառուցվածքային	1	8465517.0360	4464599.1550	14.23		1	օժանդակ շինություն	1	8465521.7556	4464610.1446	1.54
		2	8465510.0260	4464611.5350	10.09				2	8465521.1163	4464611.5443	4.84
		3	8465519.1057	4464615.9458	3.36				3	8465519.1057	4464615.9458	3.36
		4	8465522.1280	4464617.4140	2.61				4	8465522.1280	4464617.4140	2.61
		5	8465523.1727	4464615.0213	2.23				5	8465523.1727	4464615.0213	2.23
		6	8465524.1227	4464613.0041	1.54				6	8465524.1227	4464613.0041	1.54
		7	8465524.7782	4464611.6123	2.31				7	8465524.7782	4464611.6123	3.36
		8	8465525.7613	4464609.5246	2.16				8	8465525.7613	4464609.5246	1.54
		9	8465523.7956	4464608.6407	4.05				9	8465523.7956	4464608.6407	3.36
		10	8465525.4152	4464604.9284	0.39				10	8465525.4152	4464604.9284	4.05
		11	8465525.5720	4464604.5690	6.30				11	8465525.5720	4464604.5690	6.00
		12	8465520.2498	4464601.1934	3.81				12	8465520.2498	4464601.1934	6.00
									1	8465519.9429	4464602.4678	4.05
									2	8465518.2821	4464606.1616	6.00
									3	8465523.7544	4464608.6221	4.05
									4	8465525.4152	4464604.9284	6.00
									1	8465519.9429	4464602.4678	6.00

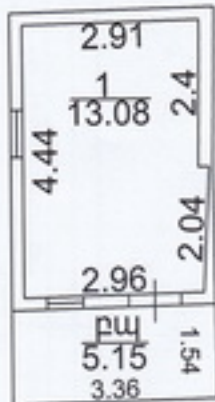


11.110.00158 «ԵՐԻՅՈՒԿ» ՍՊԸ


Կառավարության կողմից հաստատված

Կոտայքի մարզ Բյուրեղական համայնք

Մասշտաբ 1:100



1.1-հարկ
 Հմից=2.00
 հմից=1.90
 D=0.20



2.1-հարկ
 Հմից=2.30
 հմից=2.25
 D=0.04

Հաստատում է՝
 (Signature)
 Ա. Գրիգորյան
 ՍՈՒՆ, ազգանուն
 040 15.12.2011թ.
 Բնակավայրի ղեկավար
 11.110.00158 «ԵՐԻՑՈՒԿ» ՍՊԸ
 (Կոտայքի մարզի Բյուրեղական համայնք)



4.8

Շինությունների բնութագիր

07-003-032-027

ԳԶ	Նպատակային նշանակություն	Փոփոխման նշանակություն	Քաղաք	Քանակական ցուցանիշներ	Մակերեսները (քմ)		Բարձրությունը (մ)	Ծավալը (մ ³)	Կառուցման տարեթիվը	Տանիքի նյութը				Ավարտվածության աստիճանը				Պատերի շինանյութի միջուցը	Միջհարկային ծածկի նյութը		Արտաքին հարդարման ըստ կողմերի					
					Օրինական	Ինքնակամ				անսկզբ	50% մինչև	50-80%	80% և ավել	միտի	բրտնոն	Հյուսիս	հարավ		արևելք	արևմուտք	հարավ-արևմուտք	հյուսիս-արևմուտք				
																							20	21	22	23
1	2	3	4	5	6	7	8	9	10	11	12	13	14	15	16	17	18	19	20	21	22	23	24	25	26	
1	հասարակական	օժանդակ շինություն	1	1	13.08		1.9	24.85	1996		V						V	բետոն	V						4	
1	հասարակական	բաց պատշգամբ			5.15				1996								V									
2	հասարակական	ավտոտնակ	1	1	23.5		2.25	52.87	1996	V							V	մետաղ								

Շինության ընդհանուր մակերեսը (քմ)	Այլ թվում	
	Օրինական կառուցված (քմ)	Ինքնակամ կառուցված (քմ)
27	28	29
41.73	41.73	0

Կատարող

Որակավորման վկայականի

Իրավաբանական անձի


(ստորագրություն)

Ս.Գրիգորյան
(անուն, ազգանուն)

040
(համարը)

11.110.00158
(պետական գրանցման համարը)

(ամիս, ամսաթիվ)

12/15/2011

(տրման ամիս, ամսաթիվ)

<<ԵՐԻՏՍՈՒԿ>> ՍՊԸ
(անվանումը)



Զ/Գ	Մարզ	Քամայնք	Ծածկագիր	Կադաստրային քարտեզ		Շրջադարձային կետերի կոորդինատներ		Գեոդեզիական կետերի կոորդինատներ	
				Միավորի քանակը	Արժեքը (դրամ)	քանակը	Արժեքը (դրամ)	քանակը	Արժեքը (դրամ)
1	Կոտայք	Ակունք	0101-0220	1	100				
2	Կոտայք	Բյուրեղավան	0032-0027	1	100				

Վճարման ենթակա գումարի չափը կրկնավճարով՝

400 դրամ

Տեղեկատվությունը տրամադրվում է Կադաստրի կոմիտեի Տեղեկատվական տեխնոլոգիաների կենտրոնի կողմից:

Տեղեկատվությունը տրամադրվել է www.e-cadastre.am կայքի վրա:

