



ՀԱՅԱՍՏԱՆԻ ՀԱՆՐԱՊԵՏՈՒԹՅՈՒՆ

ԷՆԵՐԳԵՏԻԿ ԵՆԹԱԿԱՌՈՒՑՎԱԾՔՆԵՐԻ ԵՎ  
ԲՆԱԿԱՆ ՊԱՇԱՐՆԵՐԻ ՆԱԽԱՐԱՐՈՒԹՅՈՒՆ

ՕԳՏԱԿԱՐ ՀԱՆԱԾՈՆԵՐԻ ԱՐԴՅՈՒՆԱՀԱՆՄԱՆ ԵՎ (ԿԱՄ)  
ԸՆԴԵՐՔՕԳՏԱԳՈՐԾՄԱՆ ԹԱՓՈՆՆԵՐԻ ՎԵՐԱՄՇԱԿՄԱՆ

ԹՈՒՅԼՏՎՈՒԹՅՈՒՆ N ՇԱԹ-29/587

Տալու տարեթիվը, ամիսը, ամսաթիվը 16 հուլիսի 2018թ  
25 տարի

Գործողության ժամկետը \_\_\_\_\_

<<ՍԹՈՈՒՆ ԼԵՆԴ>> ՍՊԸ

Ընդերքօգտագործողի անվանումը և գտնվելու վայրը \_\_\_\_\_

<< ք. Երևան, Մասիսի փողոց 99

03 Ա 075493 29.12.2010թ

Ընդերքօգտագործողի պետական գրանցման  
վկայականի համարը և գրանցման ամսաթիվը \_\_\_\_\_  
540.0 հազար մ<sup>3</sup> մարվող պաշար ըստ B կարգի

Տրամադրված պաշարների քանակն ըստ կարգերի \_\_\_\_\_  
20.0 հազար մ<sup>3</sup> պաշար

Հանքի տարեկան արտադրողականությունը \_\_\_\_\_

Օգտակար հանածոյի անվանումը պեղիտ

Ուղեկից բաղադրիչների  
անվանումները \_\_\_\_\_

Ընդերքօգտագործման թափոնների վերամշակման օբյեկտի և թափոնների անվանումը \_\_\_\_\_

ընդերքօգտագործման թափոնների ծավալները \_\_\_\_\_

Տրամադրված տեղամասի և (կամ) ընդերքօգտագործման թափոնների վերամշակման օբյեկտի ծայրակետերի կոորդինատները. 1.X=4469280.4 Y=8468941.2, 2.X=4469100.0 Y=8468937.9, 3.X=4469044.3 Y=8468973.9, 4.X=4469098.5, Y=8469100.7, 5.X=4469172.2 Y=8469177.0, 6.X=4469316.9 Y=8469029.0 (տրված է ARM WGS-84 համակարգով, սահմանափակված տարածքի մակերեսը 4,1 հա).  
Կից ներկայացված են՝

Օգտակար հանածոյի << Կոտայքի մարզի Ֆանտան-Ջրաբերի պեղիտների հանքավայրի 2-րդ տեղամաս

արդյունահանման նախագիծը \_\_\_\_\_

(նախագծի անվանումը)

Պ-587

Ընդերքօգտագործման պայմանագիրը \_\_\_\_\_

(օգտակար հանածոյի արդյունահանման պայմանագրի համարը, կնքման ամսաթիվը)

L-587

Լեռնահատկացման ակտը \_\_\_\_\_  
(համարը, ամսաթիվը)

ՀՀ ԷՆԵՐԳԵՏԻԿ ԵՆԹԱԿԱՌՈՒՑՎԱԾՔՆԵՐԻ  
ԵՎ ԲՆԱԿԱՆ ՊԱՇԱՐՆԵՐԻ ՆԱԽԱՐԱՐ

ԱՐԹՈՒՐ ԳՐԻԳՈՐՅԱՆ

4.Տ.



Տիշյո & իսկապետի ընդհանուր ընկերություն  
Ս. Ա. Ասթուրյան



**ՀԱՅԱՍՏԱՆԻ ՀԱՆՐԱՊԵՏՈՒԹՅԱՆ ԲԱՂԱԲԱՇԽՆՈՒԹՅԱՆ ԿՈՄԻՏԵ**  
**ՆԱԽԱԳԱՐԻ ՏԵՂԱԿԱԼ**

0010, ք. Երևան, Հանրապետության հրապարակ, Կառավարական տուն 3  
[www.minurban.am](http://www.minurban.am), E-mail: [info@minurban.am](mailto:info@minurban.am)

N \_\_\_\_\_

Տարածքային կառավարման և  
ենթակառուցվածքների նախարարի տեղակալ  
պարոն Վաչե ՏԵՐՏԵՐՅԱՆԻՆ

2020 թվականի դեկտեմբերի 22-ի  
NԿՏ/14.1/35906-2020 գրույթուն

**Հարգելի պարոն Տերտերյան**

ՀՀ Կոտայքի մարզի Բյուրեղավան համայնքի Ջրաբեր բնակավայրի վարչական տարածքում գտնվող 07-055-0206-0006 կադաստրային ծածկագրով 5.5523 հա գյուղատնտեսական նպատակային նշանակության արոտավայրը՝ պեռլիտի հանքավայրի շահագործման նպատակով, արդյունաբերության, ընդերքօգտագործման և այլ արտադրական նշանակության ընդերքօգտագործման հողերի փոխելու գործի վերաբերյալ հայտնում ենք, որ փաթեթն անհրաժեշտ է լրամշակել ՀՀ կառավարության 2011 թվականի դեկտեմբերի 29-ի N1918-Ն որոշմամբ հաստատված կարգի 5-րդ կետի 4-րդ ենթակետի պահանջներին համապատասխան: Ներկայացնել իրավիճակային հատակագիծ՝ նշելով մուտքի և ելքի կազմակերպումը Մ-4 միջպետական նշանակության ավտոճանապարհից, հեռավորությունը բնակավայրից, նշել համապատասխան սանիտարապաշտպանիչ գոտին՝ ապահովելով CH 245-71 սանիտարական նորմերի և ՀՀ կառավարության 2005 թվականի դեկտեմբերի 29-ի N 2404-Ն որոշմամբ սահմանված պահանջները:

Հարգանքով՝

 Recoverable Signature

X 


ՆՈՒՆԵ ՊԵՏՐՈՍՅԱՆ

Signed by: PETROSYAN NUNE 5714640420

ՆՈՒՆԵ ՊԵՏՐՈՍՅԱՆ

Ճարտարապետության և քաղաքաշինության վարչության պետ  
Հովիկ Դավթյան, հեռախոս՝ 011 621 725,  
կատարող Անթինե Հակոբյան

ՀԱՅԱՍՏԱՆԻ  
ՀԱՆՐԱՊԵՏՈՒԹՅԱՆ  
ԿՐԹՈՒԹՅԱՆ, ԳԻՏՈՒԹՅԱՆ,  
ՄՇԱԿՈՒՅԹԻ ԵՎ  
ՍՊՈՐՏԻ  
ՆԱԽԱՐԱՐՈՒԹՅՈՒՆ  
ՆԱԽԱՐԱՐԻ ՏԵՂԱԿԱԼ



РЕСПУБЛИКА АРМЕНИЯ  
МИНИСТЕРСТВО ОБРАЗОВАНИЯ,  
НАУКИ, КУЛЬТУРЫ И СПОРТА

ЗАМЕСТИТЕЛЬ МИНИСТРА

REPUBLIC OF ARMENIA  
MINISTRY OF EDUCATION,  
SCIENCE, CULTURE AND SPORT

DEPUTY MINISTER

0010, Երևան, Վ. Սարգսյան 3, Կառավարական տուն 2, Հեռ./Тел./Tel.010520632, ֆաքս/факс/fax (374 10) 52 73 43,

0010, Երևան, В. Саргсян 3, Дом правительства 2, 0010, V. Sargsyan 3, Government House 2, Yerevan, secretariat@escs.am, www.escs.am

No \_\_\_\_\_

“ ”

\_\_\_\_\_ 2020թ .

**ՀՀ տարածքային կառավարման և ենթակառուցվածքների  
նախարարի տեղակալ, հողերի օգտագործման  
ժամանակավոր սխեմաների համաձայնեցման  
միջգերատեսչական հանձնաժողովի  
նախագահ պարոն ՎԱՉԵ ՏԵՐՏԵՐՅԱՆԻՆ**

Հարգելի պարոն Տերտերյան

Ի պատասխան 2020 թ. դեկտեմբերի 22-ի Ձեր N ՎՏ/14.1/35906-2020 գրության՝ ՀՀ Կոտայքի մարզի Բյուրեղավան համայնքի Ջրաբեր բնակավայրի վարչական տարածքում գտնվող համայնքային սեփականություն հանդիսացող 5,5523 հա մակերեսով հողամասի (ծածկագիր՝ 07-055-0206-0006) նպատակային նշանակությունը փոխելու կապակցությամբ հայտնում եմք, որ ներկա դրությամբ նշված հողամասը ծածկված է ձյան շերտով, ինչի պատճառով հնարավոր չէ այն ուսումնասիրել և պատմամշակութային հուշարձանների առկայության վերաբերյալ կարծիք տրամադրել:

Ձևածածկույթի հեռանալուց հետո դիտարկվող տարածքը կհետազոտվի և Ձեզ կներկայացվի համապատասխան կարծիք:

X

Հարգանքով՝  
ԽԱՉԱՏՈՒՐՅԱՆ

ՆԱՐԻՆԵ

ՊՄՀՊ վարչություն  
Կատ.՝ Նորիկ Հագեյան  
Հեռ.՝ 093637019

ՀՀ տարածքային կառավարման և  
ենթակառուցվածքների նախարարության  
տեղական ինքնակառավարման  
քաղաքականության վարչության պետ  
Ա. Գիլոյանին

Հարգելի պարոն Գիլոյան

Ուսումնասիրելով ՀՀ Կոտայքի մարզպետարանի կողմից 07.12.2020թ. N 01/12/08663-2020 գրությամբ ներկայացված ՀՀ Կոտայքի մարզի Բյուրեղավան համայնքի Ջրաբեր բնակավայրի վարչական տարածքում գտնվող համայնքային սեփականություն հանդիսացող /կադաստրային ծածկագիր՝ 07-055-0206-0006/ 5.5523 հա մակերեսով գյուղատնտեսական նպատակային նշանակության հողամասը արդյունաբերության, ընդերքօգտագործման և այլ արտադրական նշանակության գյուղատնտեսական արտադրական գործառնական նշանակության հողերի փոփոխման վերաբերյալ առաջարկությունը՝ հայտնում ենք, որ դրա վերաբերյալ ճանապարհային ոլորտի քաղաքականության վարչությունը դիրքորոշում կարող է հայտնել միայն ՀՀՇՆ IV-11.05.02-99 <<Ավտոմոբիլային ճանապարհներ>> շինարարական նորմերի պահանջներով՝ նշված օբյեկտի տրանսպորտային միջոցների մուտքի և ելքի ճանապարհի կազմակերպման, հաստատված համապատասխան փաստաթղթերի և սխեմայի առկայության դեպքում:

Հարգանքով՝

Ճանապարհային ոլորտի քաղաքականության  
վարչության պետ՝

Ս. Պետրոսյան

*Ճանապարհային ոլորտի քաղաքականության  
վարչություն Կատարող՝ Օլիբեկ Նաչատրյան  
00 788*



**ՀԱՅԱՍՏԱՆԻ ՀԱՆՐԱՊԵՏՈՒԹՅՈՒՆ**  
**ԿՈՏԱՅՔԻ ՄԱՐԶՊԵՏ**

2301, ք. Հրազդան, Կենտրոն, Վարչական շենք, Հեռ. (+374 223) 2 37 13 , Ֆաքս (+374 223) 2 36 63, էլ.փոստ kotayk@mta.gov.am

-----N-----

**ՀՀ ԿՈՏԱՅՔԻ ՄԱՐԶԻ**  
**ԲՅՈՒՐԵՂԱՎԱՆ ՀԱՄԱՅՆՔԻ**  
**ՂԵԿԱՎԱՐ**  
**ՊԱՐՈՆ Յ. ԲԱԼԱՍՅԱՆԻՆ**

**Հարգելի պարոն Բալասյան**

Ձեզ է վերադարձվում ՀՀ Կոտայքի մարզի Բյուրեղավան համայնքի Ջրաբեր բնակավայրի 5,5523հա հողամասի նպատակային նշանակությունը փոխելու նպատակով կազմված հողաշինարարական գործը:

Առաջարկվում է այն լրամշակել հաշվի առնելով կից տրամադրվող ՀՀ քաղաքաշինության կոմիտեի, ՀՀ տարածքային կառավարման և ենթակառուցվածքների նախարարության ճանապարհային ոլորտի քաղաքականության վարչության և ՀՀ կրթության, գիտության, մշակույթի և սպորտի նախարարության կողմից ներկայացված կարծիքները:

Առդիր՝ էլ. նյութեր:

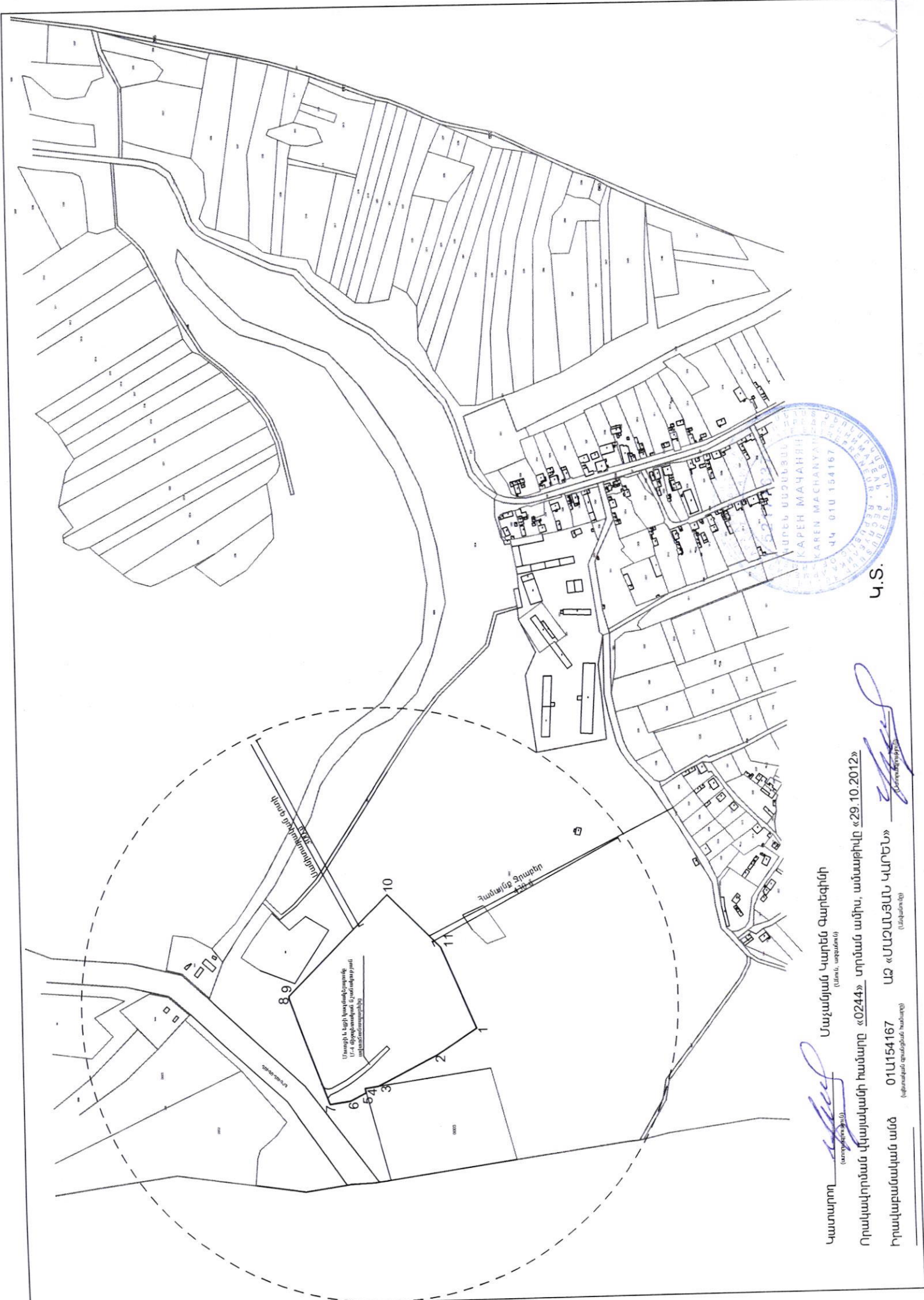
**ՀԱՐԳԱՆՔՈՎ՝**

**X**

**ՄԱՐԶՊԵՏ**  
**ՄԵՍՐՈՊՅԱՆ**

**Ս.**

Կատարող՝ Գ. Ավետիսյան  
Հեռ. 0223-07-03



Կ.Տ.

Մաչատրյան Կարեն Գարեգինի  
(Ընտել, արձանով)

*(Signature)*  
(Կրթության միջոցառում)

Որակավորման վկայականի համար «0244» տրման ամիս, ամսաթիվը «29.10.2012»

Իրավաբանական անձ 01U154167 (վերջին քանոնի համար) ԱՅ «ՄԱՍՆԱՎՈՐ ՀԱՏՎԱԾ» (Ընտելով)

*(Signature)*  
(Կրթության միջոցառում)





**ՀԱՅԱՍՏԱՆԻ ՀԱՆՐԱՊԵՏՈՒԹՅԱՆ  
ԿՈՏԱՅՔԻ ՄԱՐԶԻ ԲՅՈՒՐԵՂԱՎԱՆ ՀԱՄԱՅՆՔԻ ՂԵԿԱՎԱՐ**

Հայաստանի Հանրապետության Կոտայքի մարզի Բյուրեղավան համայնք ք. Բյուրեղավան  
Վազգեն Ա Վեհափառի փողոց թիվ 1 վարչական շենք հեռ. (0222) 65203,  
էլ. փոստ byureghavan.kotayq@mta.gov.am

N Ե 49/21

18 հունվարի 2021թ.

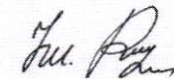
«ՍԹՈՈՒՆ ԼԵՆԴ» ՍՊԸ-Ի ՏՆՕՐԵՆ  
ՊԱՐՈՆ Ս. ՍԱՖԱՐՅԱՆԻՆ

Հարգելի պարոն Սաֆարյան

Հայտնում եմ Ձեզ, որ ՀՀ Կոտայքի մարզի Բյուրեղավան համայնքի Ջրաբեր բնակավայրի 07-055-0206-0006 ծածկագրով 5,5523 հա մակերեսով հողամասի նպատակային նշանակությունը փոխելու նպատակով կազմված հողաշինարարական գործը լրամշակելու և սահմանված կարգով ընթացք տալու համար անհրաժեշտ է ներկայացնել փաստաթղթեր ու հատակագծեր՝ հաշվի առնելով ՀՀ քաղաքաշինության կոմիտեի, ՀՀ տարածքային կառավարման և ենթակառուցվածքների նախարարության ճանապարհային ոլորտի քաղաքականության վարչության և ՀՀ կրթության, գիտության, մշակույթի և սպորտի նախարարության կողմից ներկայացված կարծիքները:

Առդիր՝ 4 (չորս) թերթ:

 Recoverable Signature

X 

ՀԱՄԱՅՆՔԻ ՂԵԿԱՎԱՐ՝ Signed by: BALASYAN HAKOB 3009590148

Հ. ԲԱԼԱՍՅԱՆ

Կատ.՝ Դ. Դանիելյան  
հեռ. (0222) 65203